



ОПУСПРОЕКТ

ЕКОЛОГИЈА | БЕЗБЕДНОСТ ПРИ РАБОТА | МОНИТОРИНГ

**Дополна на барање Барање бр.0802/849 од 11.08.2021 за
добивање на Б интегрирана еколошка дозвола за Градежно
Друштво Гранит АД Скопје – Подружница Бразда Чучер
Сандево**

ИЗРАБОТУВАЧ:

РИ - ОПУСПРОЕКТ ДОО СКОПЈЕ

УПРАВИТЕЛ

Иван Вулгаракис

Одговор по забелешки на Барање бр.0802/849 од 11.08.2021 за добивање на Б интегрирана еколошка дозвола за Градежно Друштво Гранит АД Скопје – подружница Бразда Чучер Сандево.

Точка 1.1 Називот во насловната страна е согласно тековна состојба од 29.01.2021 год стр. 7/11 на тековната подброј 4054261/27 дадена во Прилог бр. 1 наведениот прилог од барањето.

Точка 1.2 Дополна на наслов и точка од Уредба за определување на активностите за кои се издава интегрирана еколошка дозвола односно дозвола за усогласување со оперативен план и временски распоред за поднесување на барањето (Сл. весник на РМ. 89/05)

Име на компанијата	Градежно Друштво "ГРАНИТ" А.Д Скопје, Подружница Бразда Чучер Сандево
Правен статус	АД
Сопственост на компанијата	АД
Адреса на локацијата (и поштенска адреса, доколку е различна од погоре споменатата)	1 бр. 40 Бразда, Чучер Сандево поштенска адреса: Ул. Димитрие Чуповски бр. 8 Скопје
Број на вработени	13
Овластен претставник	Емил Јорданов Раководител
Категорија на индустриски активности кои се предмет на барањето ²	Прилог 2 Активности на инсталацијата за кои е потребна Б интегрирана еколошка дозвола Точка 3 Индустриски активности на минерали 3.2 Инсталации за ископ, дробење мелење, сеење, загревање на минерални суровини, доколку не се опфатени со Прилог 1
Проектиран капацитет	Дробење 47 m ³ варовник/час

1.3.

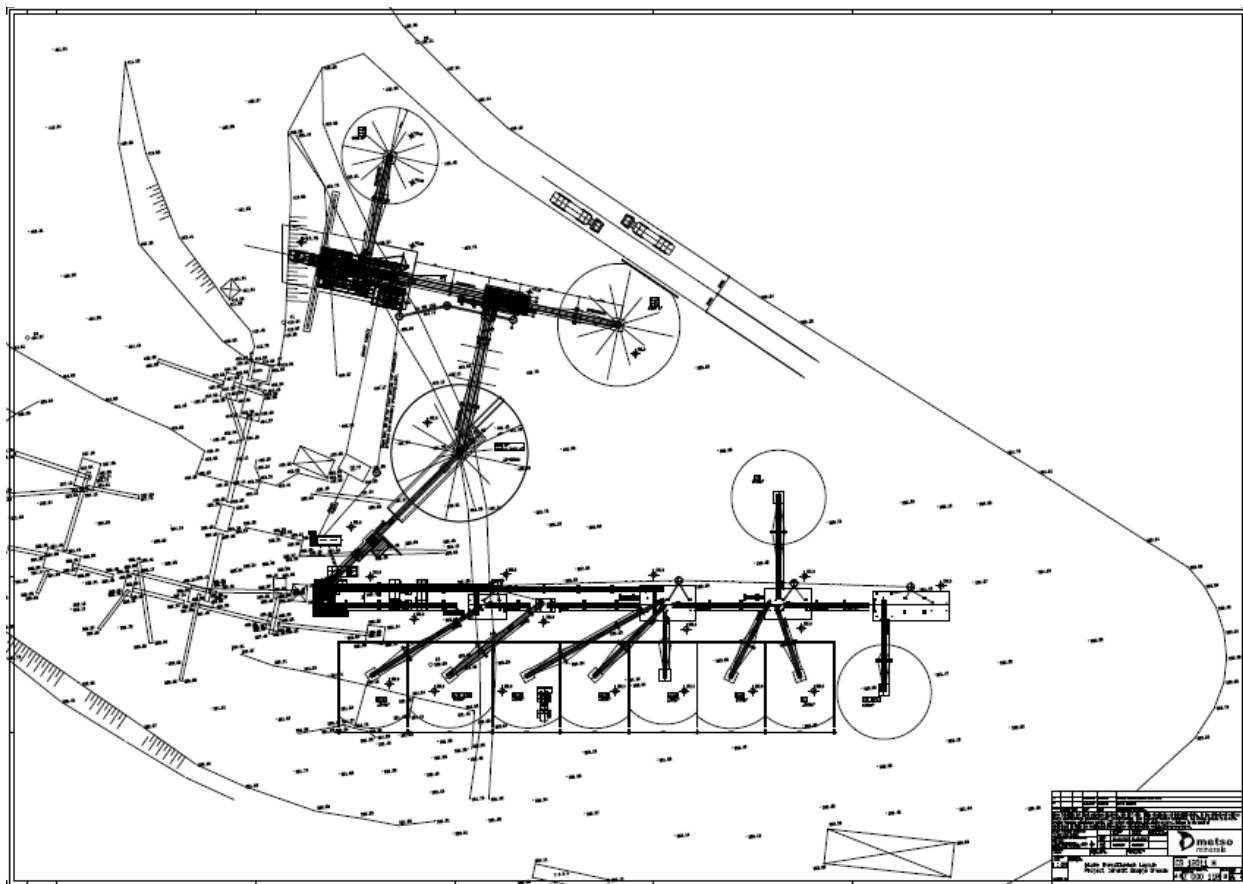
- Границите на експлоатационите полиња се дадени со природни координати во табела 2 и 3 додека во табела бр 4 се дадени границите на сепарацијата со природни координати. Во табела бр. 1 е се дадени и природни координати на концесискиот простор со што постои детална слика за сите засебни единици. На сликата е даден дополнителен детал на границите на сепарацијата од сателитска снимка.

- Влезот во инсталацијата е од југоисточната страна каде поминува локалниот пат кон селото Бразда. На стотина метри источно од границите на инсталацијата се лоцирани најблиските куќи од викенд налебата на селото Бразда.
- Најблиските куќи на селото Бразда се лоцирани на 700 м воздушна линија од инсталацијата односно рудното поле Мавровски Коп.



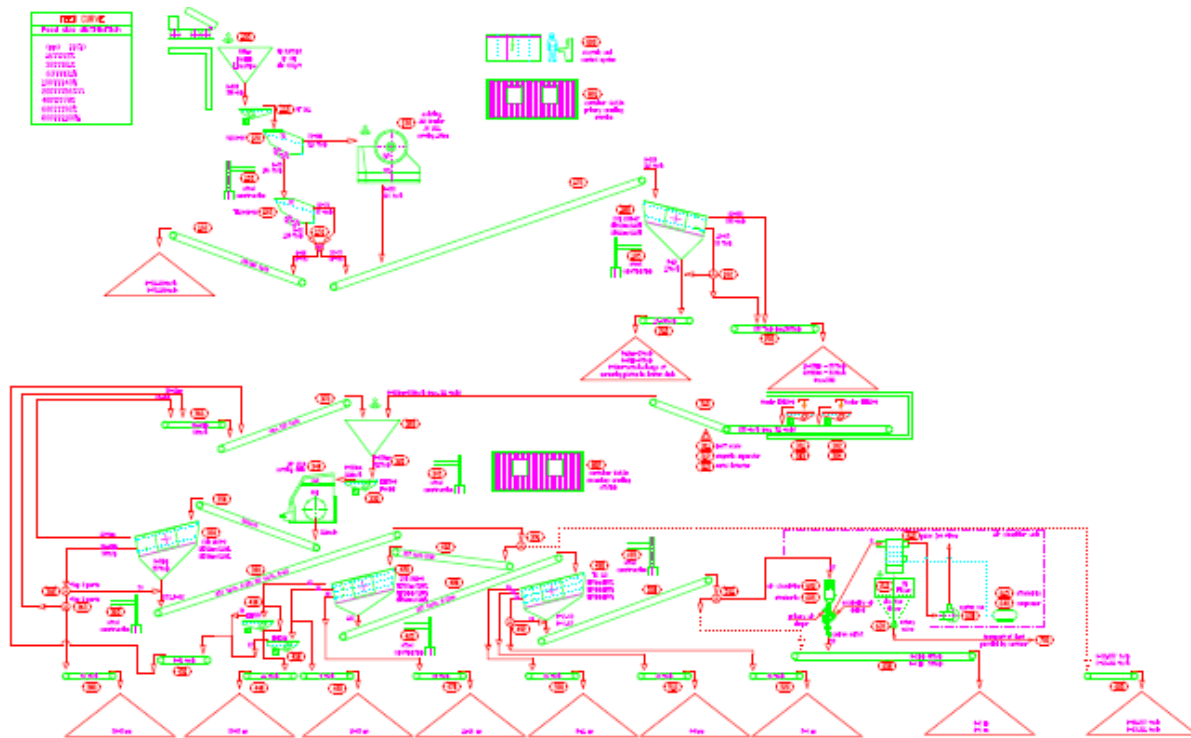
Слика 1 Граници на сепарација со отворени складови за готов производ сателитска снимка Google Earth

Точка	Координати	
	х	у
А	4 645 485	7 501 660
Б	4 645 480	7 501 750
В	4 645 410	7 501 735
Г	4 645 405	7 502 660



Слика 2 Шематски приказ на поставеност на сепарацијата

- Имотен лист е даден во прилог на оваа дополна
- Шематски приказ е даден во продолжение



Слика 3 Шематски приказ на сепарација

- Снабдување на вода за пиење е со балони кои се монтираат на електричен апарат за разладување и загревање на водата.

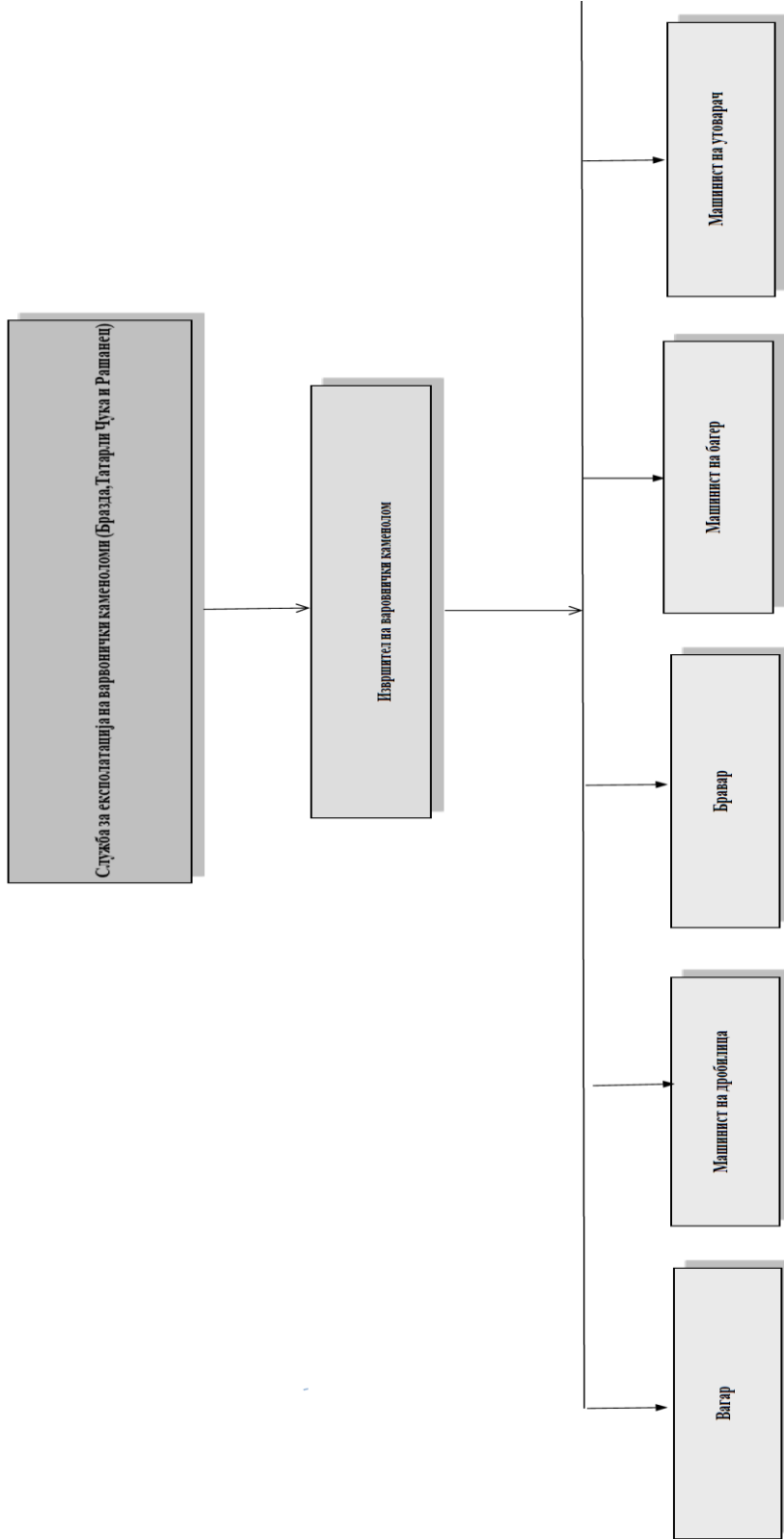
Точка 1.4 Точка III УПРАВУВАЊЕ И КОНТРОЛА

- Одговорно лице за прашања од животна средина Фанче Бежоска



ГД "Гранит" АД - Скопје

ОЕ Каменоломи



Слика 4 Шема на раководење на Каменолом Бразда

- Точка III.3 став 1 Описот на инсталацијата е точен, направена е грешка во називот на инсталацијата се работи за опис на Градежно Друштво Гранит АД Скопје – подружница Бразда Чучер Сандево

Точка 1.5 Барање за добивање на дозвола за користење на бунар е дадена во прилог

Точка 1.6 Договор со ЈКП СЦГ е даден во прилог на ова дополнување

Точка 1.7 Од ваков тип на инсталции класични точкасти емисии во атмосферата не постојат. Се работи за процес кој потенцијално врши емисија на прашина но во вид на фугитивна емисија што е анализирано во барањето.

Мерење на имисија на прашина и бучава е потребно да се врши на повеќе позиции на инсталацијата согласно табелата во продолжение

Табела бр. 2 Мерни места за прашина и бучава

Локација 1: Приемен бункер	34 Т 0532742 UTM 4658755
Локација 2: Примарна дробилка	34 Т 0532769 UTM 4658714
Локација 3: Секундарна дробилка	34 Т 0532772 UTM 4658660
Локација 4: Готов фракционен производ	34 Т 0532720 UTM 4658651

1.8 Мерни места за мерење на вибрации се

Мерно место 1 најблизок станбен објект

Мерно место бр. 2 дробилична постројка



РЕПУБЛИКА МАКЕДОНИЈА
АГЕНЦИЈА ЗА КАТАСТАР НА НЕДВИЖНОСТИ
1105-68308/2014 од 07.05.2014 11:43:04

ИМОТЕН ЛИСТ број: 2436 ПРЕПИС
Катастарска општина: ГЛУВО БРАЗДА

Број на катастарска парцела	основен деп	Адреса (улица и куќен број на зградата)	Бр. на зградата/прт. објект	Назив на зр. објект	Назив на зр. правено претворање подготвено од странств. вл. систем	Вид/категорија на посебна/зградена деп од зграда			Назив на посебна/зградена деп од зграда	Внатрешна површина во м2	Отворена површина во м2	Волумен во м3	Сопственост / сопственост / заедничка сопственост	Право преземено при ковертира на подготвено од странств. вл. систем	Бр. на вклучен лист	Бр. на пред. по кој е извршено запишување	Датум и час на запишување
						Вид	Кат	Број									
1	1	КАМЕНТИЦА	9		Г2	1	ПРИ	3	П	20			СОПСТВЕНОСТ			1113-3144/2012	06.04.2012 10:11:05
1774	0	РУДИНЈЕ	1		Г2	1	ПРИ	3	П	33			СОПСТВЕНОСТ			1113-3144/2012	06.04.2012 10:11:05
1777	0	ШАМАК	1		ПО	1	ПРИ	3	П	8			СОПСТВЕНОСТ			1113-3144/2012	06.04.2012 10:11:05
1778	0	РУДИНА	1		Г2	1	ПРИ	3	П	119			СОПСТВЕНОСТ			1113-3144/2012	06.04.2012 10:11:05
1778	0	РУДИНА	1		Г2	1	ПРИ	3	Г	30			СОПСТВЕНОСТ			1113-3144/2012	06.04.2012 10:11:05
1778	0	РУДИНА	2		Г2	1	ПРИ	3	П	59			СОПСТВЕНОСТ			1113-3144/2012	06.04.2012 10:11:05
1778	0	РУДИНА	2		Г2	1	ПРИ	3	Г	29			СОПСТВЕНОСТ			1113-3144/2012	06.04.2012 10:11:05
1778	0	РУДИНА	3		Б4	1	ПРИ	3	ДП	71			СОПСТВЕНОСТ			1113-3144/2012	06.04.2012 10:11:05
1786	0	КОД ЦРКВЕ	1		Г2	1	ПРИ	3	П	10			СОПСТВЕНОСТ			1113-3144/2012	06.04.2012 10:11:05
1785	0	КОД ЦРКВЕ	2		Г2	1	ПРИ	3	П	231			СОПСТВЕНОСТ			1113-3144/2012	06.04.2012 10:11:05
1786	0	КОД ЦРКВЕ	3	Г2-2		1	ПР	1	П			552	СОПСТВЕНОСТ			1113-4277/2014	23.04.2014 14:38:57

Г-9. Промени во прилежувања



ИМОТЕН ЛИСТ број: 2436 ПРЕПИС
 Катастарска општина: ГЛУВО БРАЗДА

Г9.3. Други факти чие прилежување е предвидено со закон:

Број на катастарска парцела		Видно место/улица	Катастарска		Подземна парцела во м2	Број на зградата	Влез/Кат/Број посебнавед	Намена на посебнавед зграда	Внатреш на парцел од зграда	Отпорен а површин а во м2	Волумен во м3	Краток опис на прилежувањето	Превен опис на запишување	Број на предмет по кој е извршено прилежувањето	Датум и час на запишување
основен	дел		Класа	Куптура											
1	1					1	1	П	3					1113-4277/2014	23.04.2014 14:38:56
1	1					2	1	П	7						
1	1					3	1	П	11						
1	1					5	1	П	121						
1	1					6	1	П	9						
1	1					7	1	П	31						
1	1					8	1	П	9						
1	1					9	1	П	20						
1774	0					1	1	П	33						
1777	0					1	1	П	8						
1778	0					1	1	Г	30						
1778	0					1	1	П	119						
1778	0					2	1	Г	29						



РЕПУБЛИКА МАКЕДОНИЈА
АГЕНЦИЈА ЗА КАТАСТАР НА НЕДВИЖНОСТИ
1105-68308/2014 од 07.05.2014 11:43:04



ИМОТЕН ЛИСТ број: 2436 ПРЕПИС
Катастарска општина: ГЛУВО БРАЗДА

Г9.з.Други факти чие прибележување е предвидено со закон:

Вид на прибележување:

ЛЕГАЛИЗАЦИЈА НА ОБЈЕКТ

Носител на правото на службеност (подружиквање, употреба и домување):

ЕМБГ / ЕМБС

Адреса / Седиште

Број на катастарска парцела	Вид на катастарска место/улица	Катастарска Класа	Површина во м2	Број на зграда/др уг објект	Влез/Кат/Број на посебна/зед			Намена на посебна/зед динч дел од зграда	Внатреш површин а во м2	Отворен а површин а во м2	Волумен во м3	Краток опис на прибележувањето	Правен основ на запишување	Број на предмет по кој е извршено прибележувањето	Датум и час на запишување
					Влез	Кат	Број								
1778	0			2	1	П/З	П	59							
1778	0			3	1	П/З	ДП	71							
1786	0			1	1	П/З	П	10							
1786	0			2	1	П/З	П	231							
1786	0			3	1	П/З	П			552					

Г9.з.Други факти чие прибележување е предвидено со закон:

Вид на прибележување:

ЛЕГАЛИЗАЦИЈА

Носител на правото на службеност (подружиквање, употреба и домување):

ЕМБГ / ЕМБС

Адреса / Седиште

Број на катастарска парцела	Вид на катастарска место/улица	Катастарска Класа	Површина во м2	Број на зграда/др уг објект	Влез/Кат/Број на посебна/зед			Намена на посебна/зед динч дел од зграда	Внатреш површин а во м2	Отворен а површин а во м2	Волумен во м3	Краток опис на прибележувањето	Правен основ на запишување	Број на предмет по кој е извршено прибележувањето	Датум и час на запишување
					Влез	Кат	Број								



ИМОТЕН ЛИСТ број: 2436 ПРЕПИС
 Катастарска општина: ГЛУВО БРАЗДА

Г9.3 Други факти чие прилежување е предвидено со закон:
 Вид на прилежување:

БЕГАЛИЗАЦИЈА		ЕМБГ / ЕМБС										Адреса / Седиште			
Носител на правото на службено (придожување, употреба и домување):															
Број на катастарска парцела основан деп	Видано местоулица	Катастарска		Површина во м2	Број на зграда/зг ул објект	Влез/Кат/Број на посебен/звезд	Влез/Кат/Број на посебен/звезд	Намена на димен деп од зграда	Внатреш површина во м2	Отворен површина во м2	Волумен во м3	Краток опис на прилежувањето	Правен основ на прилежување	Број на предмет по кој е извршено прилежувањето	Датум и час на запишување
		Кутрва	Класа												
1					13	1	ПР	1	132			ОБЈЕКТОТ ДОБИЛ ПРАВЕН СТАТУС СОГЛАСНО СО ЗАКОНОТ ЗА ПОСТАПУВАЊЕ СО БЕСПРАВНО ИЗГРАДЕНИ ОБЈЕКТИ	Решение за утврдување на правен статус на бесправен објект бр. 62УП1-35/2013 од 27.01.2014 година на Мин. за транспорт и врски - Скопје	1113-4277/2014	23.04.2014 14:38:56

Легенда на внесени шифри и кратенки:

Шифра	Опис
Г2	лесна и неаглодувачка индустрија
Б4	деловни простори
СИ	деловни простори
П	помошна просторија
ДП	помошна просторија
Г2-2	деловна просторија
ПО	северални
Г	помошни објекти (гаража, шута, главна и друго) гаража

Тип	Опис
Прелис	Цела содржина од имотниот лист



РЕПУБЛИКА МАКЕДОНИЈА
АГЕНЦИЈА ЗА КАТАСТАР НА НЕДВИЖНОСТИ
1105-68308/2014 од 07.05.2014 11:43:04



ИМОТЕН ЛИСТ број: 2436 ПРЕПИС
Катастарска општина: ГЛУВО БРАЗДА



Овластено лице:
Енвер Идризи
Име и презиме, потпис

Прилог бр. 2 Барање за дозвола за користење на бунар



Градежно друштво
ГРАНИТ АД 33
Бр. 32-09
22.03.2022 год.
СКОПЈЕ

www.granit.com.mk

Од: ГД Гранит АД Скопје

До
Министерство за животна средина и просторно планирање
Управа за животна средина
Плоштад Пресвета Богородица број 3
1000 Скопје
Република Северна Македонија

РЕПУБЛИКА СЕВЕРНА МАКЕДОНИЈА - REPUBLICA E MACEDONISE SE VERIUT
МИНИСТЕРСТВО ЗА ЖИВОТНА СРЕДИНА
И ПРОСТОРНО ПЛАНИРАЊЕ - Скопје
MINISTRIA E MJEDISIT JETESOR
DHE PLANIFIKIMIT HAPËSINOR - Shkup

Примено E prapuar	24-03-2022		
Орг. Един. Nj. org.	Број Numër	Прилог Shitojë	Вредност Vlera
ymt./M/S	565/2022		

Предмет: Достава на Барање за добивање на дозвола за користење на технолошка вода од бунари на каменолом Бразда, Чучер Сандево

Дата: 22.03.2022 година

Почитувани,

Во прилог на овој допис Ви доставуваме документација за добивање на Дозвола за користење на технолошка вода од бунари за потребите на ГД Гранит АД Скопје, каменолом Бразда, Чучер Сандево

1. Пополнет образец на барање за користење на вода
2. Доказ за упис во Централен Регистар на Република Северна Македонија
3. Основен проект за користење на вода од експлоатационен бунар ЕБ-1 за водоснабдување со техничка вода на каменолом Бразда, Чучер Сандево
4. Ревизија на Основен проект за користење на вода од експлоатационен бунар

Ве молиме за одговор на барањето.
Ви благодариме.

Со почит,

Составил:
Фанче Бежоска, инженер по заштита на животна средина

ОЕ Каменоломи
Директор

Емил Јорданов д-р.г.г., рударски инженер



ГД ГРАНИТ АД СКОПЈЕ
granit@granit.com.mk | Тел: +389 2 3218 700 | Факс: +389 2 3217 976
Димитрие Чуповски 8, 1000 Скопје, Македонија

СЕКТОР ЗА ОПЕРАТИВА
operativa@granit.mk | Тел: +389 2 3218 707 | Факс: +389 2 3218 738
Димитрие Чуповски 8, 1000 Скопје, Македонија

Прилог 3 Договор за подигање на комунален отпад со ЈКП

Јавното комунално претпријатие "Скопска Црна Гора" с.Мирковци

ОПШТИНА ЧУЧЕР-САНДЕВО
ЈАВНО КОМУНАЛНО ПРЕТПРИЈАТИЕ
"СКОПСКА ЦРНА ГОРА"
Бр. 03-5219
01.03. 2022 год
с.Мирковци, Општина Чучер-Сандево

Градежно друштво
ГРАНИТ АД
Бр. 12-1350
4-03-2022 год
СКОПЈЕ

ДОГОВОР за собирање на комунален отпад

Склучен на ден 01.03.2022 година во Општина Чучер-Сандево, меѓу:

1. *Јавното комунално претпријатие "Скопска Црна Гора" с.Мирковци, Општина Чучер-Сандево, со ЕМБС: 5520436 и ЕДБ: 4030000414612, застапувано од в.д. Директорот Влатко Смоковски (во понатамошниот текст: давател на услуги), и*
2. *Градежно друштво ГРАНИТ АД - Скопје, со ЕМБС:4054261, ЕДБ:4030996123112, со седиште на ул. Димитрие Чуповски, бр.8, Скопје-Центар,(подружница Бразда Чучер Сандево со под број 4054261/27) застапувано од Зоран Милковски (во понатамошниот текст: корисник на услуга).*

I СОБИРАЊЕ НА КОМУНАЛЕН ОТПАД

член 1

Давателот на услугата се обврзува да организира и обезбеди собирање на комунален отпад на собирни места и да го транспортира во јавна депонија или на друго место определено за таа намена.

Давателот на услугата го собира комуналниот отпад исклучиво од садови наменети за таа цел (контејнери).

член 2

Корисникот на услугата се обврзува комуналниот отпад да го остава на собирните места, по претходно усно укажување од страна на давателот на услугата на начин кој ќе биде безбеден за собирање, чување и одржување на хигиената, во спротивно ќе биде поведена прекршочна постапка против корисникот на услугата.

Строго се забранува оставање и фрлање на секаков друг отпад кој е различен од комуналниот отпад од страна на корисникот на услугата.

Јавното комунално претпријатие "Скопска Црна Гора" с.Мирковци /

Јавното комунално претпријатие "Скопска Црна Гора" с.Мирковци

член 3

Висината на цената на комуналната услуга ја определува Управниот одбор на давателот на услугата одобрена од Советот на Општина Чучер-Сандево.

Надоместокот/цената на комуналната услуга ќе се фактурира во месечни фактури од страна на давателот на услугата.

II ВРШЕЊЕ НА ДРУГИ КОМУНАЛНИ УСЛУГИ

член 4

Давателот на услугата и корисникот на услугата се согласни да вршат и други комунални услуги, а надоместокот/цената се определени од Управниот одбор на давателот на услугата одобрена од Советот на Општина Чучер-Сандево.

III ДРУГИ ОДРЕДБИ

член 5

Договорните страни се согласни евентуалните спорни односи по овој Договор да ги решаваат спогодбено, а ако тоа не е можно спорниот однос ќе го решава Основниот Суд Скопје 2 Скопје.

член 6

За се што не е регулирано во овој Договор, ќе се применуваат одредбите од Законот за облигационите односи, Законот за комунални дејности, Закон за управување со отпад и други соодветни закони од комуналната сфера.

член 7

Во знак на согласност на волјите на договорните страни тие взаемно го потпишуваат овој Договор.

член 8

Овој Договор е составен во 4 (четири) едообразни примероци од кои по два за давателот на услугата и два за корисникот на услугата.

Договорни страни

Давател на услугата

С.ВЛАТИК



Корисник на услугата



[Handwritten signature]

Јавното комунално претпријатие "Скопска Црна Гора" с.Мирковци

Јавно Комунално Претпријатие
"СКОПСКА ЦРНА ГОРА"

ул. "Четири воденички" с. Мирковци
Телефон/факс: 02-2666-688

Даночен број: 4030000414612
Комерцијална банка А.Д - 300 000 001 228 541
ХАЛКБАНК А.Д - 270 055 204 360 139
jkr_scg@yahoo.com



Ca

Корисник: ГД Гранит АД Скопје
ул. Димитрије Чуповски бр. 8
Бразда
Поштенски број: 1000 Скопје
Македонија

Податоци за Вашата сметка:

Број на корисник: 45
Број на фактура: 32112002295
Датум на издавање: 31-12-21
Рок на плаќање: 25-01-22

Фактура за месец: 2021/12

За период:

Водомер	Стара Состојба	Нова Состојба	Разлика	Статус

Р. бр	Опис	Количина	Цена	Нето износ	% ДДВ	Износ ДДВ	Износ
1	ком.отпад за деловни објекти/простории над 100м ²	2,613	3,00	7,839.00	5	391.95	8,230.95

Вкупно за наплата:

8,231.00

Тарифи	Основица	Износ
5%	7839.00	391.95
18%	0.00	0.00

Лице овластено за потпишување на фактури:
Влатко Смоковски

C. ВЛАТКО



Број на неплатени сметки: 11

Заостанат долг врз основа на неплатени сметки: 90,541.00

Ве молиме да извршите уплата најдоцна до: 25-01-22.

За ненавремено подмирување на Вашите обврски, следи целосно исклучување и наплата на надомест за повторно приклучување.



Јавно Комунално Претпријатие
"СКОПСКА ЦРНА ГОРА"
ул. "Четири воденички" с. Мирковци
Телефон/факс: 02-2666-688

Корисник:
ГД Гранит АД Скопје
ул. Димитрије Чуповски бр. 8

Даночен број: 4030000414612
Комерцијална банка А.Д - 300 000 001 228 541
ХАЛКБАНК А.Д - 270 055 204 360 139
Фактура за месец: 2021/12
Број на корисник: 45

Место: Бразда

[Handwritten signature]

Број на фактура: 32112002295

Вкупно за наплата: 8,231.00

ЕМИЛ ИСТЕВАНОВ
[Handwritten signature]

